

# Grenzabschnitte und Grenzsteine

## Inhaltsverzeichnis

Grenzabschnitte entlang der österreichisch - tschechischen Grenze		<a href="#">2</a>
Grenzabschnitte entlang der österreichisch - slowakischen Grenze		<a href="#">2</a>
<b>Grenzabschnitt X</b>		
Herrnbaumgarten und Schrattenberg	X10 - X19	<a href="#">3</a>
Schrattenberg und Katzelsdorf	X20 - X29	<a href="#">4</a>
Katzelsdorf, Reintal und Bernhardsthal	X30 - X39	<a href="#">5</a>
Bernhardsthal	X36 - X43	<a href="#">6</a>
<b>Grenzabschnitt XI</b>		
Grenzverlauf entlang der Thaya / Tschechien - Bernhardsthal, Rabensburg und Hohenau	XI - XI 6	<a href="#">7</a>
<b>Grenzabschnitt I</b>		
Grenzverlauf entlang der March / Slowakei - Hohenau, Drösing, ...	I 1 - I 2	<a href="#">7</a>
Grenzstein Datenblatt		<a href="#">8</a>

## Grenzabschnitte entlang der österreichisch - tschechischen Grenze

Grenzabschnitt / Grenzsäule

	Hauptstein №	
I		nordöstlich von Schwarzenberg im Mühlkreis, Böhmerwald, Dreieckmark (Österreich, Deutschland und Tschechien)
II		östlich von Aigen im Mühlkreis, Baureith, Wurmbrand
III		nördlich von Reichenthal, Stiftung, Süßmühle
IV		nordöstlich von Sandl, nördlich zwischen Rosenhof und Schönberg, Sepplberg
V		nordwestlich von Weitra, Heinrichs, Pyhrbruck
VI		nordwestlich von Heidenreichstein, Altmanns, Thaures, Schönauhäuser, beim Reißbach
VII		nördlich von Dobersberg, Reibers, im Pengerswald beim Dreiländerstein (Böhmen - Mähren - Österreich)
VIII		westlich von Riegersburg (Höhenmarke 457m)
IX		nördlich von Zwingendorf, nordwestlich der Gedenkstätte an die Heimatgemeinde Joslowitz [Jaroslavice]
X		nordöstlich von Drasenhofen
X	10	Gemeindegrenze Herrnbäumgarten -Schrattenberg - Valtice / Úvaly [Feldsberg / Garschönthal]
X	25 6	Gemeindegrenze Schrattenberg - Katzelsdorf - Valtice [Feldsberg]
X	32	Gemeindegrenze Katzelsdorf - Reintal - Valtice [Feldsberg]
X	37	Gemeindegrenze Reintal - Bernhardsthal - Břeclav / Poštorná [Lundenburg / Unter-Themenau]
X	43 10	nordöstlich von Bernhardsthal, östlich der Erlwiesen, Thaya
XI		nordöstlich von Bernhardsthal, östlich der Erlwiesen, Thaya
XI	6 1	östlich von Hohenau, Grenzstein CZ XI 6 1 ≡ SK I 1 Ö, Dreiländer Eckpunkt Thaya - March / Österrreich - Tschechien - Slowakei

## Grenzabschnitte entlang der österreichisch - slowakischen Grenze

I		östlich von Hohenau, Grenzstein CZ XI 6 1 ≡ SK I 1 Ö, Dreiländer Eckpunkt Thaya - March / Österrreich - Tschechien - Slowakei
II		nordöstlich von Hainburg, Devin [Theben], Mitte Schiffahrtstrinne Donau
III		südlich von Bratislava [Pressburg], Karlova Ves [Karlsdorf], Mitte Schiffahrtstrinne Donau
IV		südöstlich von Kittsee, ehem. CS XII 19
IV		östlich von Deutsch Jahrndorf, ehem. CS XII 39 = HU A 19, Dreiländergrenzpunkt Österreich - Slowakei - Ungarn (Triplex)

Hbgt X10 O	Schrattenberg	X10	1	2	3	4	5
---------------	---------------	-----	---	---	---	---	---

Schrattenberg	ehem. Garschöthaler* Straße						
X11	X11 Ö	1 Ö	2 C	3 Ö	4 C		

Schrattenberg	eh. Garschöthaler* Str,						
X12 Ö	1 C	2 Ö					

Schrattenberg	ehem. GÜ						
X13 C	X13	1	2				

Schrattenberg							
X14	1	2	3	4	5	5 C	

Schrattenberg	ehem. GÜ						
X15 Ö	X15	1	2	3	4	5	6


Schrattenberg							
X16	1	2	3	4			

Schrattenberg							
X17	1	2	3	4	5	6	GÜ

Schrattenberg																						
Feldsberg																						
X18	1	2	3	4	5	5 C	6 C	7 Ö	8 Ö	8 C	9	10	11	12	13	14	15	16	17	18	19	20

Schrattenberg							
X19	1	2	3				

 ... Herrnbaumgarten

 ... Schrattenberg

**GÜ** ... Grenzübergang

\* ... Úvaly

Schrattenberg														
<b>X20</b>	1	2	3	4 Ö	5 C	6 Ö	7 C	8 Ö	9 Ö	9 C	10 Ö	11	12	

Schrattenberg														
<b>X21</b>	1	2	3	4	5	6	7	8	9	10	11	12 Ö	13 C	14 Ö

Schrattenberg															
<b>X22 C</b>	X22 Ö	1 C	2 Ö	3 Ö	3 C	4	5	6	7	8	9	10	11	12	13

Schrattenberg											
<b>X23</b>	1	2	3	4	5	6	7	8	9	10	11

Schrattenberg											
<b>X24</b>	1 C	2 Ö	3 C	4 C	5 Ö	5 C	6	7	8	9	10

Schrattenberg							Katzelsdorf			
<b>X25</b>	1	2	3	4	5	5 Ö	6	7	8	9

Katzelsdorf										
<b>X26</b>	1	2	3	4	5	6	7	8	9	10

Katzelsdorf				
<b>X27</b>	1	2	3	4

Katzelsdorf					<b>GÜ Feldsberg</b>						
<b>X28</b>	1	2	3	4	5	5 C	6 Ö	7 Ö	7	8	9

Katzelsdorf											
<b>X29</b>	1	2	3	4	5	6	7	8	9	10	11

- ... Schrattenberg
- ... Katzelsdorf
- GÜ** ... Grenzübergang

Katzelsdorf							
<b>X30</b>	1	2	3	4	5	6	7

X30 - X39

Katzelsdorf													
<b>X31</b>	1	2	3	4	5	6	7	8	9	10	10 C	11 C	12 Ö

Reintal														<b>GU</b>
<b>X32</b> Ö	X32	1	2	3	4	4 Ö	5 C	6 Ö	7 C	8 Ö	9	10	11	X33

Reintal									
<b>GÜ</b> <b>Feldsberg</b>									
<b>X33</b> C	1 Ö	2 C	3 Ö	4 C	5 Ö	6 C	7 Ö	X34 Ö	

Reintal					
<b>X34</b>	1	2	3	4	5


Reintal				
<b>X35</b>	1	2	3	4

Reintal							
<b>GÜ</b> <b>Themenau, Lundenburg</b>							
<b>X36</b>	1 C	2 Ö	3 C	4 Ö	5 C	6 Ö	7 C

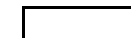
Bernhardsthal			
<b>X37</b> Ö	1 C	2 Ö	3 C

Bernhardsthal				
<b>X38</b> Ö	1 C	2 Ö	3 C	4 Ö

Bernhardsthal									
<b>X39</b> C	1 Ö	2 C	3 Ö	4 C	5 Ö	6 C	6 Ö	Nordbahn	
								7	8

 ... Katzelsdorf

 ... Reintal

 ... Bernhardsthal

**GÜ** ... Grenzübergang

 ... Wald

Föhrenwald											X40 - X43
X40	1	2	3	GÜ Themenau		6	7	Ecke Erlwiesen		Erlwiesen-Teich	

X41	1	2	3	westl. vom Damm / Erlwiese Nord				8	9	10	11	12
-----	---	---	---	---------------------------------	--	--	--	---	---	----	----	----

westl. vom Damm / Erlwiesen Ost		
X42	1	2

westl. vom Damm / Erlwiese Ost					östl. vom Damm			
X43	1	2	2	3	4	Schleuse		südl. / nördl. vom Bach*

\* ... Abfluss vom Franzensteich

Grenzverlauf entlang der Thaya  
XI

Bernhardsthal			... Wald		... Wiese
GÜ ... Grenzübergang			... Damm		... in Thaya Nähe

Grenzsteine bis zur Begradigung im Jahre 2014

X41	1	2	3	westl. vom Damm / Erlwiese Nord				8	9	10	11	12	am Damm	13
-----	---	---	---	---------------------------------	--	--	--	---	---	----	----	----	---------	----

östl. vom Damm			am Damm	westl. vom Damm / Erlwiese Ost				am Damm	östl. vom Damm		
X42	1	2	3	4	weiß	5	6	7	weiß	8	9

östl. vom Damm		am Damm	westl. vom Damm / Erlwiese Ost						östl. vom Damm						
X43		1	weiß	2	3	weiß	4	weiß	5	6	Schleuse		8	9	10

## Grenzverlauf entlang der Thaya / Tschechien

Bernhardsthal		
XI	XI   1 Ö	XI   2 Ö
südöstlich der Erlwiesen nordwestlich der Wasserpegelmessung	Moosanger	zw. Tiergarten und Pfaffenwiesen bei der Wasserpegelmessung

Rabensburg		
XI   3 Ö	XI   4 Ö	XI   5 Ö
140 m südlich der Bernhardsthaler Gemeindegrenze	am Ende der Thayastraße	540 m südlich vom OMV-Wasser, gegenüber der Kijovka-Mündung

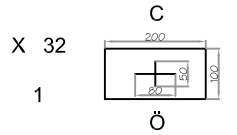
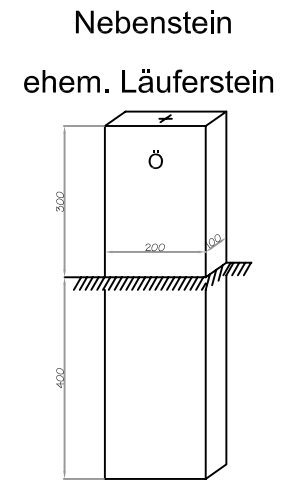
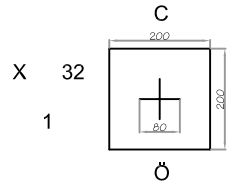
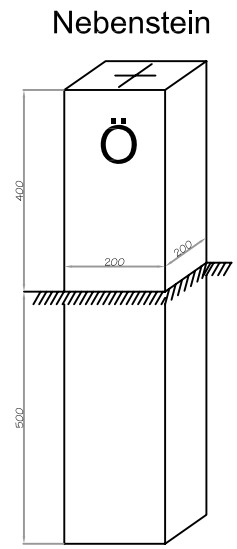
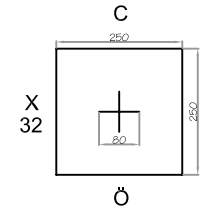
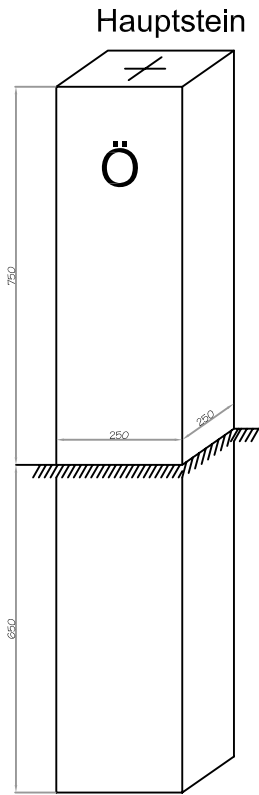
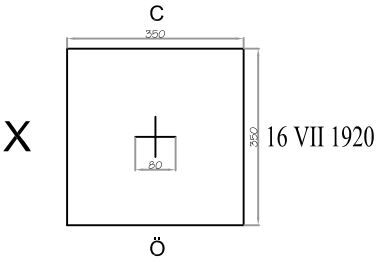
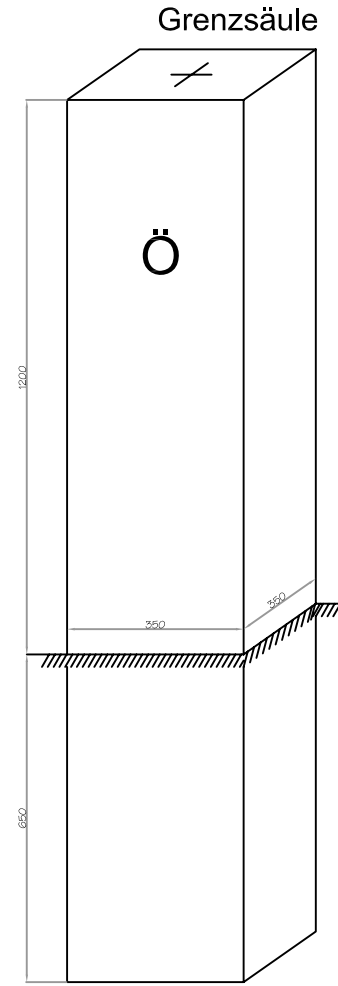
Dreiländer Eckpunkt Thaya - March / Österreich - Tschechien - Slowakei		
XI   6   1 ≡   1 Ö	... nordöstlich von Hohenau, wo sich die Flussmitten von Thaya und March treffen	
XI   6   2 C	... Soutok, südlich von Lanžhot [Landshut], CZ	
I   1 S	... nordwestlich von Moravský Svätý Ján*, SK	

## Grenzverlauf entlang der March / Slowakei

Dreiländer Eckpunkt Thaya - March	Ende Marchstraße, nördl. Brückenseite	... österr. Seite, östlich von Hohenau
XI   6   1 ≡   1 Ö	I   2 Ö	
I   1 S	I   2 S	... slowak. Seite westlich von Moravský Svätý Ján*
Dreiländer Eckpunkt Thaya - March	nördl. Brückenseite	

\* St. Johann an der March

# Grenzsteine an der österr.-tschech. Grenze



Maße in mm