

Grenzabschnitte und Grenzsteine

Inhaltsverzeichnis

Grenzabschnitte entlang der österreichisch - tschechischen Grenze		2
Grenzabschnitte entlang der österreichisch - slowakischen Grenze		2
Grenzabschnitt X		
Herrnbaumgarten und Schrattenberg	X10 - X19	3
Schrattenberg und Katzelsdorf	X20 - X29	4
Katzelsdorf, Reintal und Bernhardsthal	X30 - X39	5
Bernhardsthal	X36 - X43	6
Grenzabschnitt XI		
Grenzverlauf entlang der Thaya / Tschechien - Bernhardsthal, Rabensburg und Hohenau	XI - XI 6	7
Grenzabschnitt I		
Grenzverlauf entlang der March / Slowakei - Hohenau, Drösing, ...	I 1 - I 2	7
Grenzstein Datenblatt		8

Stand vom 2. November 2011

Grenzabschnitte entlang der österreichisch - tschechischen Grenze

Grenzabschnitt / Grenzsäule

	Hauptstein №	
I		nordöstlich von Schwarzenberg im Mühlkreis, Böhmerwald, Dreieckmark (Österreich, Deutschland und Tschechien)
II		östlich von Aigen im Mühlkreis, Baureith, Wurmbrand
III		nördlich von Reichenthal, Stiftung, Süßmühle
IV		nordöstlich von Sandl, nördlich zwischen Rosenhof und Schönberg, Sepplberg
V		nordwestlich von Weitra, Heinrichs, Pyhrbruck
VI		nordwestlich von Heidenreichstein, Altmanns, Thaures, Schönauhäuser, beim Reißbach
VII		nördlich von Dobersberg, Reibers, im Pengerswald beim Dreiländerstein (Böhmen - Mähren - Österreich)
VIII		westlich von Riegersburg (Höhenmarke 457m)
IX		nördlich von Zwingendorf, nordwestlich der Gedenkstätte an die Heimatgemeinde Joslowitz [Jaroslavice]
X		nordöstlich von Drasenhofen
X	10	Gemeindegrenze Herrnbaumgarten -Schrattenberg - Valtice / Úvaly [Feldsberg / Garschönthal]
X	25 6	Gemeindegrenze Schrattenberg - Katzelsdorf - Valtice [Feldsberg]
X	32	Gemeindegrenze Katzelsdorf - Reintal - Valtice [Feldsberg]
X	37	Gemeindegrenze Reintal - Bernhardsthal - Břeclav / Poštorná [Lundenburg / Unter-Themenau]
X	43 10	nordöstlich von Bernhardsthal, östlich der Erlwiesen, Thaya
XI		nordöstlich von Bernhardsthal, östlich der Erlwiesen, Thaya
XI	6 1	östlich von Hohenau, Grenzstein CZ XI 6 1 ≡ SK I 1 Ö, Dreiländer Eckpunkt Thaya - March / Österrreich - Tschechien - Slowakei

Grenzabschnitte entlang der österreichisch - slowakischen Grenze

I		östlich von Hohenau, Grenzstein CZ XI 6 1 ≡ SK I 1 Ö, Dreiländer Eckpunkt Thaya - March / Österrreich - Tschechien - Slowakei
II		nordöstlich von Hainburg, Devin [Theben], Mitte Schifffahrtsrinne Donau
III		südlich von Bratislava [Pressburg], Karlova Ves [Karlsdorf], Mitte Schifffahrtsrinne Donau
IV		südöstlich von Kittsee, ehem. CS XII 19
IV		östlich von Deutsch Jahndorf, ehem. CS XII 39 = HU A 19, Dreiländergrenzpunkt Österreich - Slowakei - Ungarn (Triplex)

Hbgt X10 O	Schrattenberg	X10	1	2	3	4	5
---------------	---------------	-----	---	---	---	---	---

Schrattenberg	ehem. Garschönthaler* Straße						
X11	X11 Ö	1 Ö	2 C	3 Ö	4 C		

Schrattenberg	eh. Garschönthaler* Str,	
X12 Ö	1 C	2 Ö

Schrattenberg	ehem. GÜ		
X13 C	X13	1	2

Schrattenberg						
X14	1	2	3	4	5	5 C


Schrattenberg	ehem. GÜ						
X15 O	X15	1	2	3	4	5	6


Schrattenberg				
X16	1	2	3	4

Schrattenberg						GÜ
X17	1	2	3	4	5	6

Schrattenberg																						
Feldsberg																						
X18	1	2	3	4	5	5 C	6 C	7 Ö	8 Ö	8 C	9	10	11	12	13	14	15	16	17	18	19	20

Schrattenberg			
X19	1	2	3

 ... Herrnbaumgarten

 ... Schrattenberg

GÜ ... Grenzübergang

* ... Úvaly

Schrattenberg														
X20	1	2	3	4 Ö	5 C	6 Ö	7 C	8 Ö	9 Ö	9 C	10 Ö	11	12	

Schrattenberg														
X21	1	2	3	4	5	6	7	8	9	10	11	12 Ö	13 C	14 Ö

Schrattenberg															
X22 C	X22 Ö	1 C	2 Ö	3 Ö	3 C	4	5	6	7	8	9	10	11	12	13

Schrattenberg											
X23	1	2	3	4	5	6	7	8	9	10	11

Schrattenberg											
X24	1 C	2 Ö	3 C	4 C	5 Ö	5 C	6	7	8	9	10

Schrattenberg							Katzelsdorf			
X25	1	2	3	4	5	5 Ö	6	7	8	9

Katzelsdorf										
X26	1	2	3	4	5	6	7	8	9	10

Katzelsdorf				
X27	1	2	3	4

Katzelsdorf					GÜ Feldsberg						
X28	1	2	3	4	5	5 C	6 Ö	7 Ö	7	8	9

Katzelsdorf											
X29	1	2	3	4	5	6	7	8	9	10	11

- ... Schrattenberg
- ... Katzelsdorf
- GÜ ... Grenzübergang

Katzelsdorf							
X30	1	2	3	4	5	6	7

X30 - X39

Katzelsdorf													
X31	1	2	3	4	5	6	7	8	9	10	10 C	11 C	12 Ö

Reintal														GU
X32 Ö	X32	1	2	3	4	4 Ö	5 C	6 Ö	7 C	8 Ö	9	10	11	X33

Reintal									
GÜ Feldsberg									
X33 C	1 Ö	2 C	3 Ö	4 C	5 Ö	6 C	7 Ö	X34 Ö	

Reintal					
X34	1	2	3	4	5


Reintal				
X35	1	2	3	4

Reintal							
GÜ Themenau, Lundenburg							
X36	1 C	2 Ö	3 C	4 Ö	5 C	6 Ö	7 C


Bernhardsthal			
X37 Ö	1 C	2 Ö	3 C

Bernhardsthal				
X38 Ö	1 C	2 Ö	3 C	4 Ö


Bernhardsthal									
X39 C	1 Ö	2 C	3 Ö	4 C	5 Ö	6 C	6 Ö	Nordbahn	
								7	8

 ... Katzelsdorf

 ... Reintal

 ... Bernhardsthal

GÜ ... Grenzübergang

 ... Wald

	Föhrenwald											
				GÜ Themenau					Ecke Erlwiesen		Erlwiesen-Teich	
X40	1	2	3	4	5	6	7	8	9	10	11	

X40 - X43

X41	1	2	3	westl. vom Damm / nördl. der Erlwiesen				7	8	9	10	11	12
-----	---	---	---	--	--	--	--	---	---	---	----	----	----

westl. vom Damm / östl. der Erlwiesen		
X42	1	2

westl. vom Damm / östl. der Erlwiesen				bei der Schleuse		südl. / nördl. vom Bach*			
X42	1	2	2	3	4	5	6	7	8

* ... Abfluss vom Franzensteich

Grenzverlauf entlang der Thaya	
XI	

Bernhardsthal		... Wald		... Wiese
GÜ ... Grenzübergang		... Damm		... in Thaya Nähe

Grenzsteine bis zur Begradigung im Jahre 2014 d

X41	1	2	3	westl. vom Damm / Erlwiesen								13
				4	5	6	7	8	9	10	11	12

östl. vom Damm			am Damm	westl. vom Damm / Erlwiesen				am Damm	östl. vom Damm		
X42	1	2	3	4	weiß	5	6	7	weiß	8	9

östl. vom Damm		am Damm	westl. vom Damm					östl. vom Damm						
X43		1	weiß	2	3	weiß	4	weiß	5	6	7	8	9	10

Grenzverlauf entlang der Thaya / Tschechien

Bernhardsthal		
XI	XI 1 Ö	XI 2 Ö
südöstlich der Erlwiesen nordwestlich der Wasserpegelmessung	Moosanger	zw. Tiergarten und Pfaffenwiesen bei der Wasserpegelmessung

Rabensburg		
XI 3 Ö	XI 4 Ö	XI 5 Ö
140 m südlich der Bernhardsthaler Gemeindegrenze	am Ende der Thayastraße	540 m südlich vom OMV-Wasser, gegenüber der Kijovka-Mündung

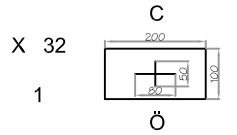
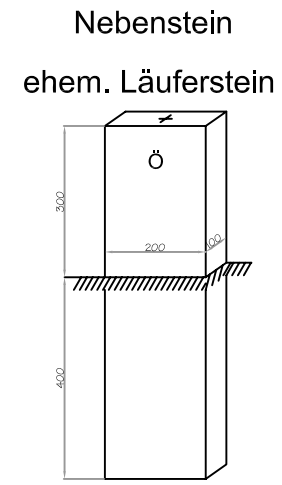
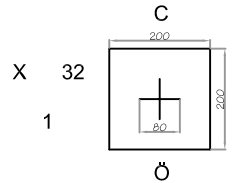
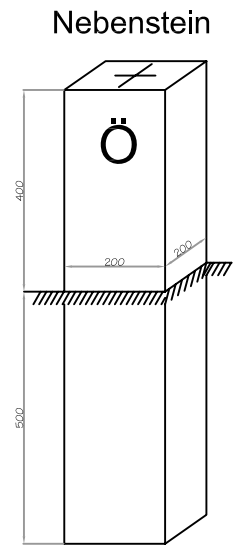
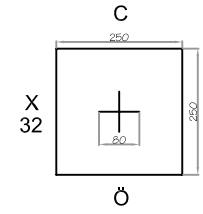
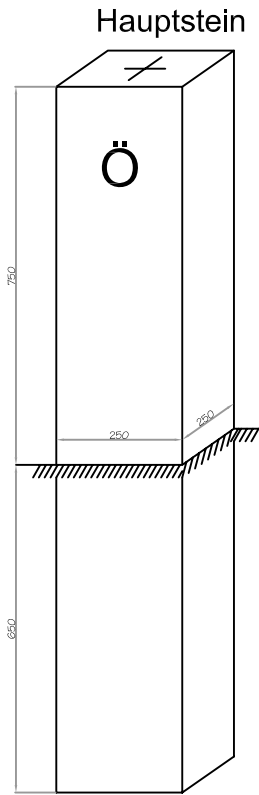
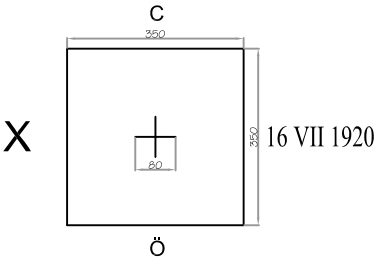
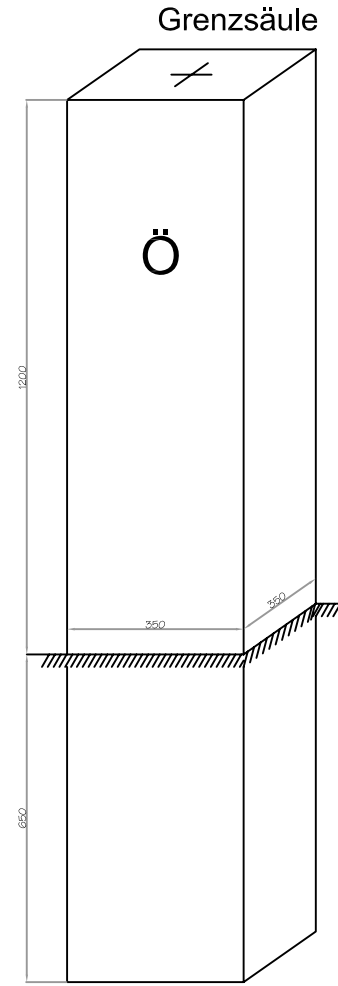
Dreiländer Eckpunkt Thaya - March / Österreich - Tschechien - Slowakei		
XI 6 1 ≡ I 1 Ö	... nordöstlich von Hohenau, wo sich die Flussmitten von Thaya und March treffen	
XI 6 2 C	... Soutok, südlich von Lanžhot [Landshut], CZ	
I 1 S	... nordwestlich von Moravský Svätý Ján*, SK	

Grenzverlauf entlang der March / Slowakei

Dreiländer Eckpunkt Thaya - March	Ende Marchstraße, nördl. Brückenseite	... österr. Seite, östlich von Hohenau
XI 6 1 ≡ I 1 Ö	I 2 Ö	
I 1 S	I 2 S	... slowak. Seite westlich von Moravský Svätý Ján*
Dreiländer Eckpunkt Thaya - March	nördl. Brückenseite	

* St. Johann an der March

Grenzsteine an der österr.-tschech. Grenze



Maße in mm